

Présente
l'accessibilité pour tous





Un droit de Cité sans obstacle

Une innovation sociale et technologique d'assistance aux déplacements des personnes sur des ParcoursCité

Usages ?



Un droit de Cité sans obstacle

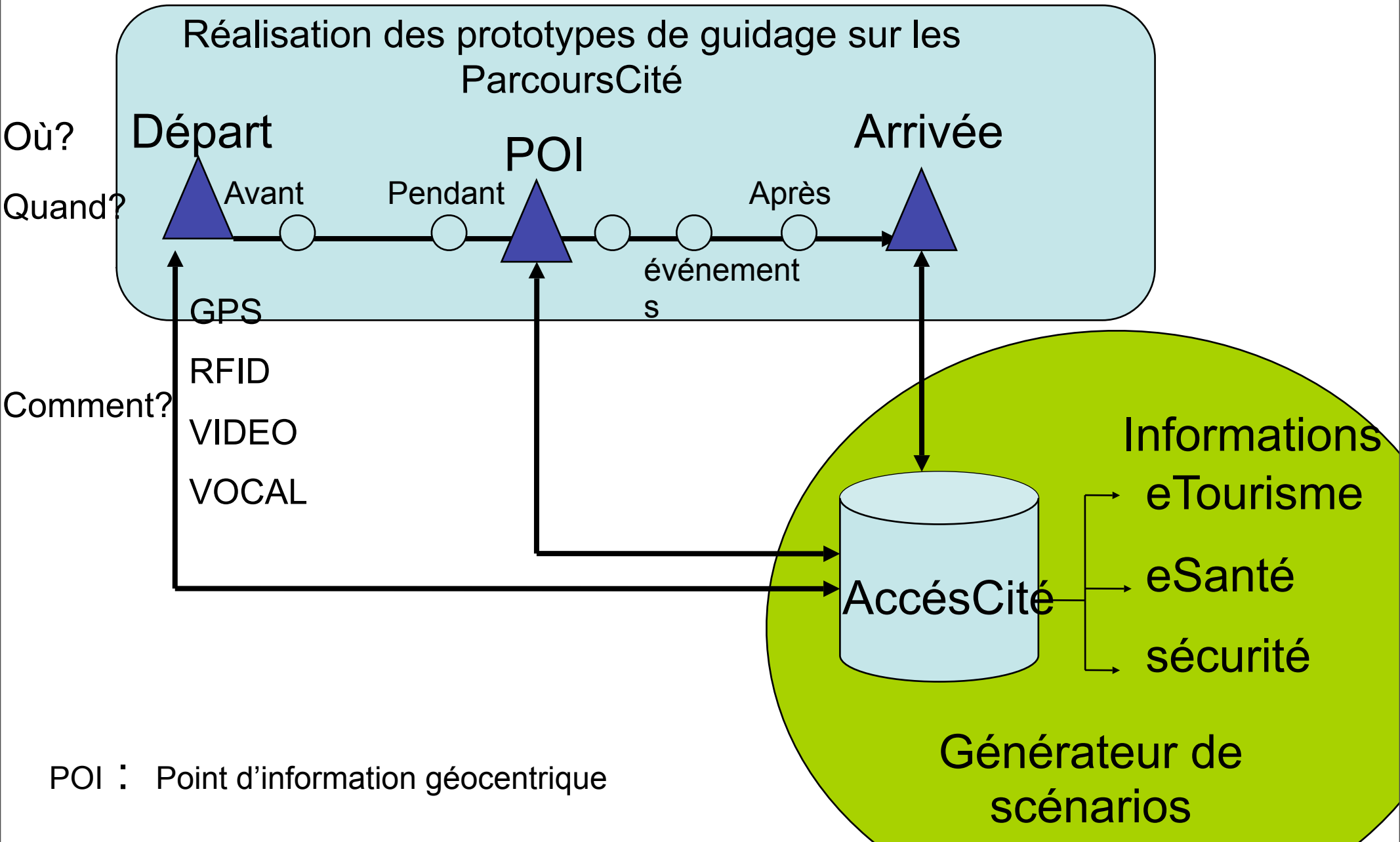
L'objet du service SpatioGuid'Européen est de :

Guider et informer les personnes sur des parcours de destinations urbaines et nature accessibles à tous.



SpatioGuid'Européen c'est quoi?

Accessibilité / orientation / mobilité de la personne dépendante



Comment ?



Un droit de Cité sans obstacle

**Ouvrir un ParcoursCité® d'expériences
sur un territoire en partage.**

Usagers

- Amélioration des conditions de mobilité et d'autonomie dans les déplacements
- Amélioration de la sécurité piétonne



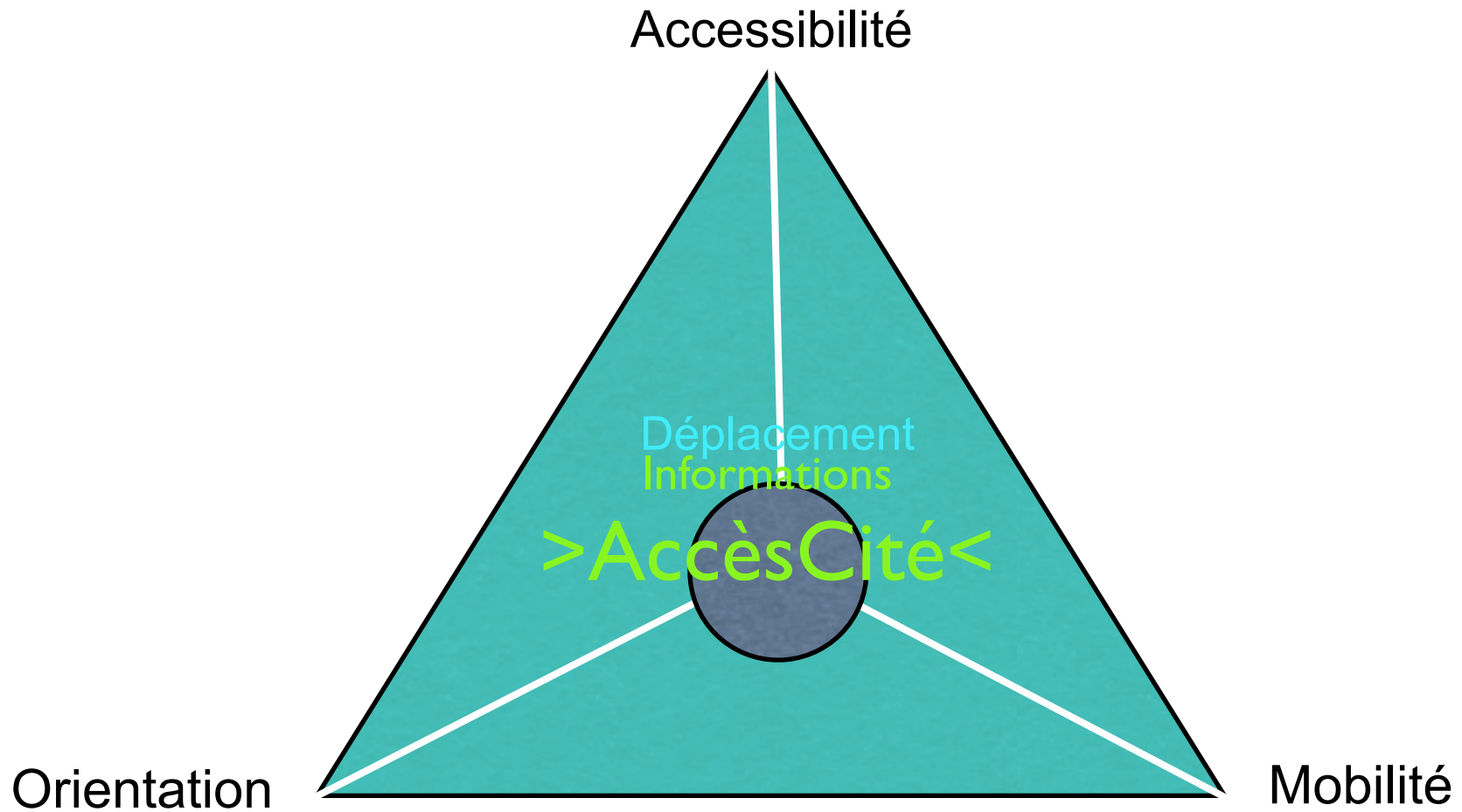
Site pilote

- Définition de la mobilité durable sur des parcours de services d'information et de guidage
- Réalisation de l'accessibilité

Déplacement ?



Un droit de Cité sans obstacle





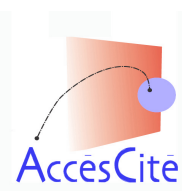
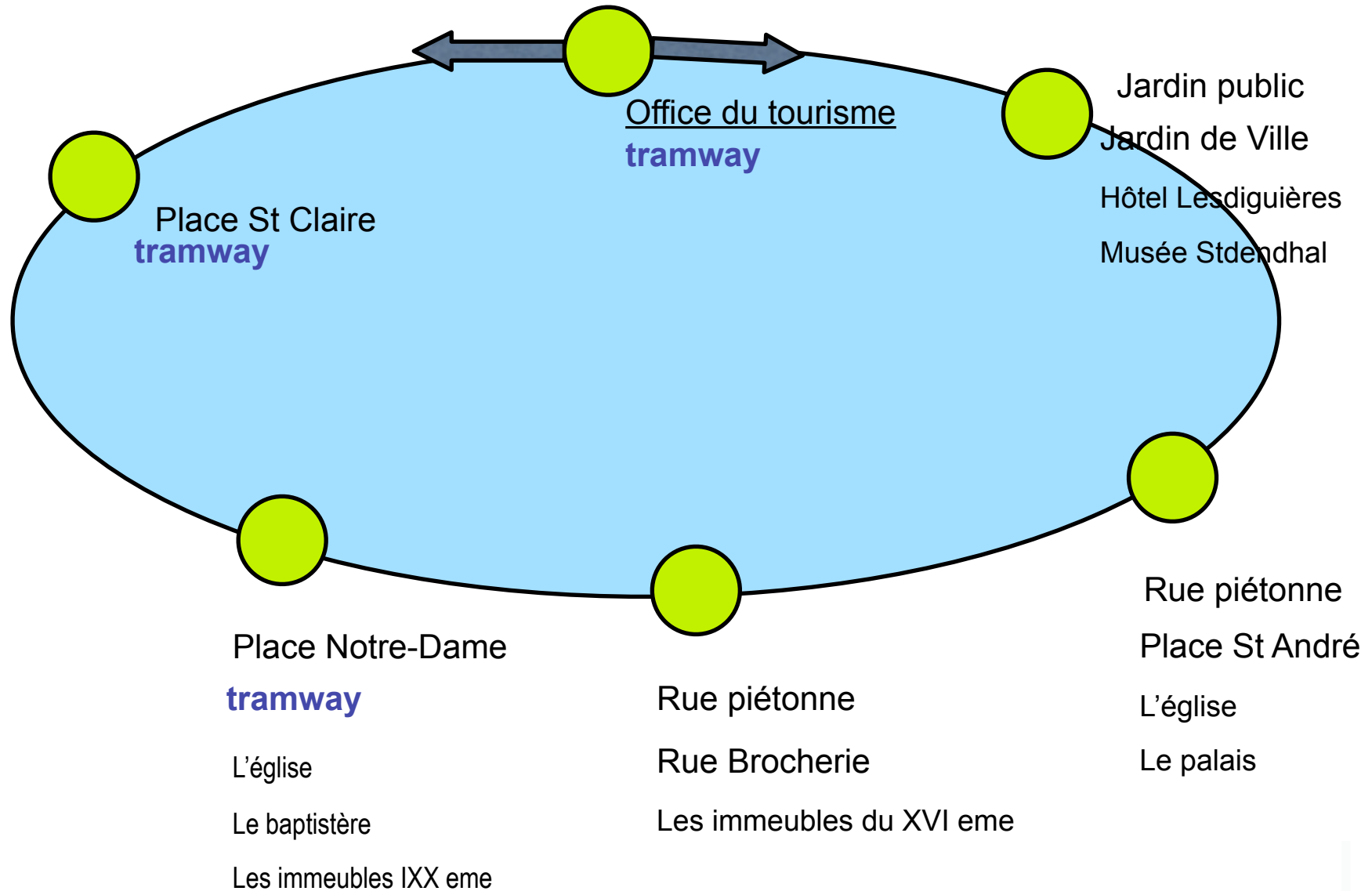
Les ParcoursCités® sont des itinéraires adaptés vers des sites accessibles à forte valeur ajoutée .

Exemple de ParcoursCité

L'histoire d'un site patrimonial



Un droit de Cité sans obstacle

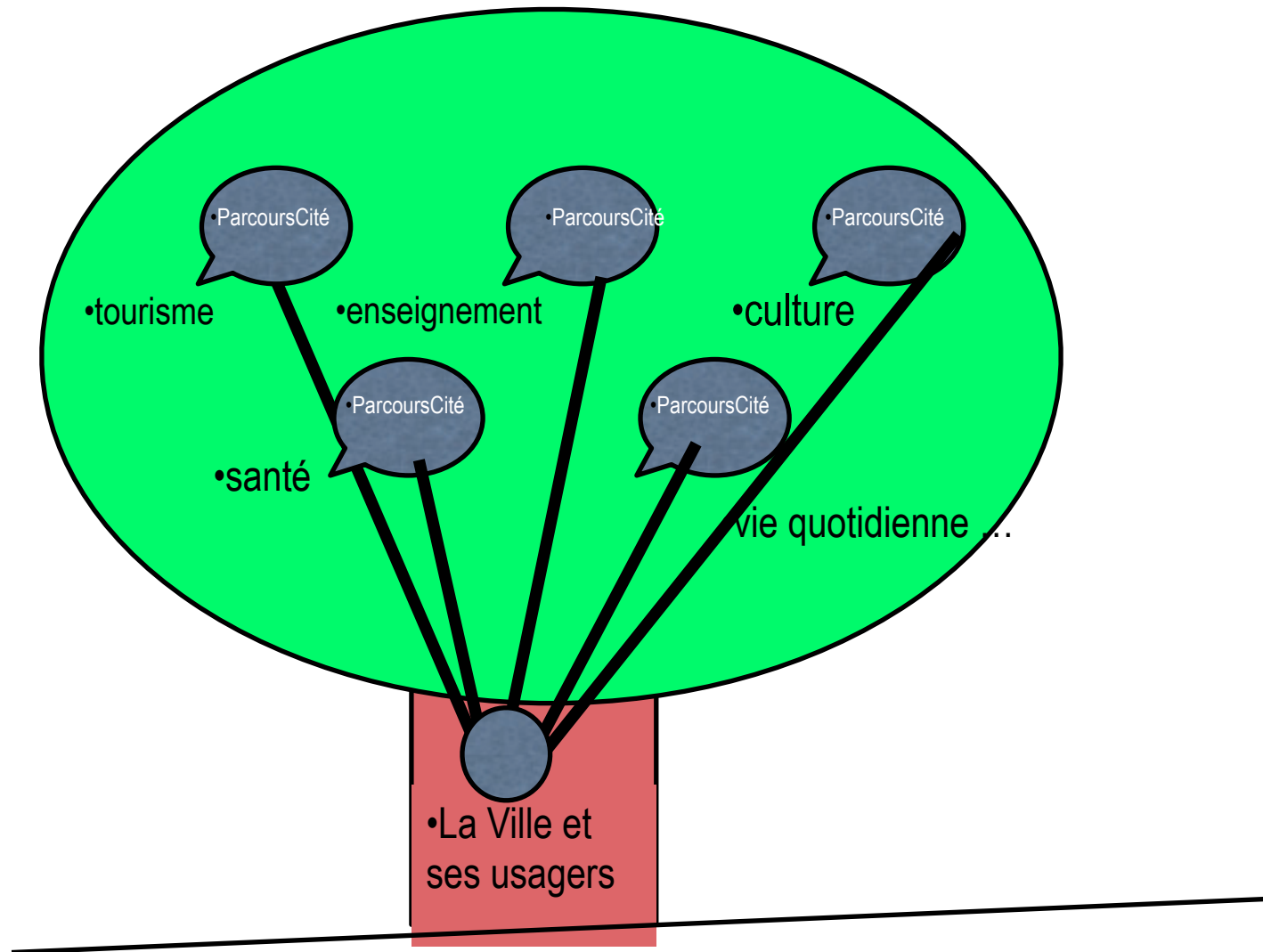


Profil - usagers

- Déficient sensoriel / moteur
- Les personnes âgées
- Déficient de la mémoire
- Visiteurs étrangers...

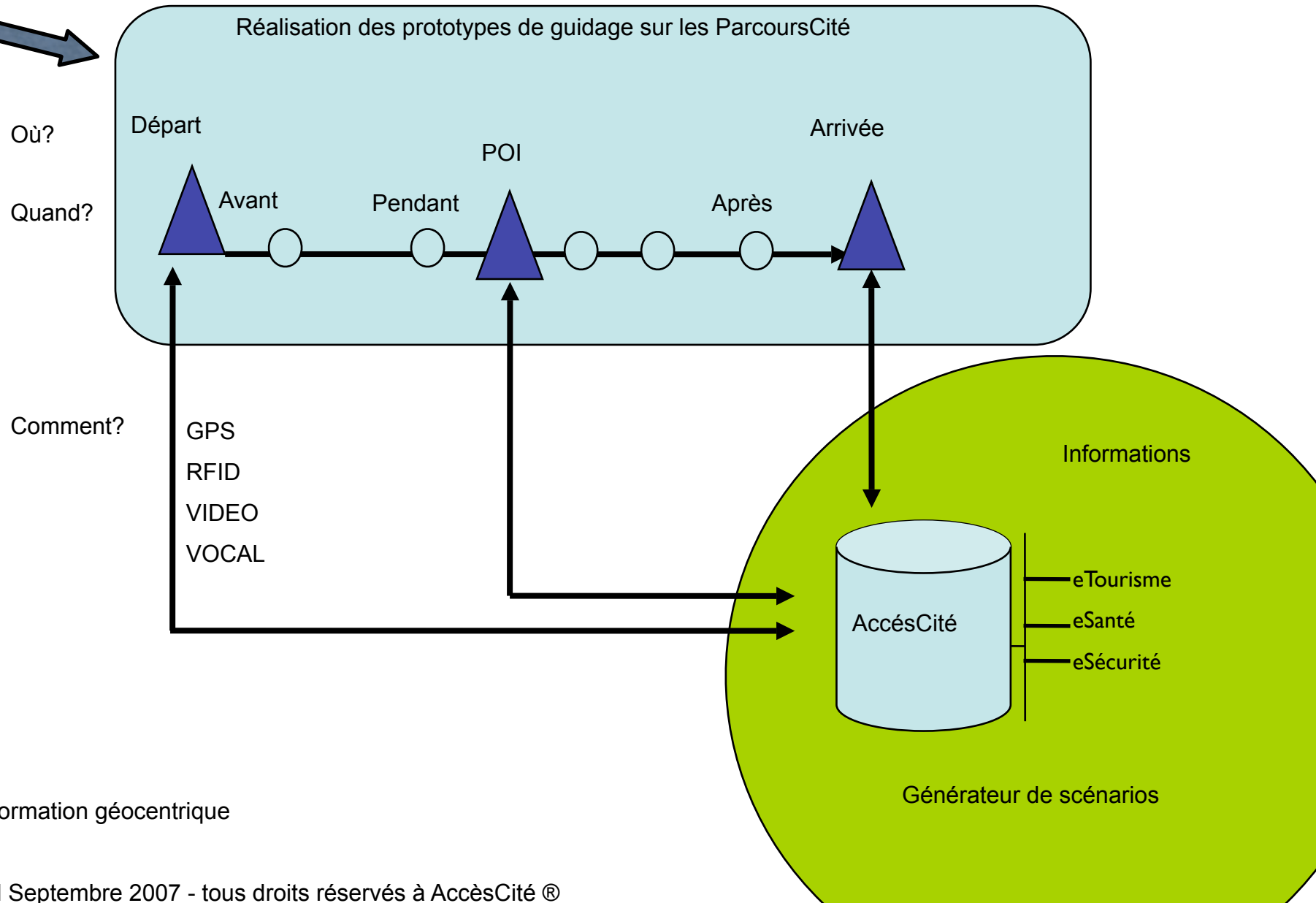
Thèmes de déplacements

- enseignement
- tourisme
- santé
- culture
- vie quotidienne ...



L'identité narrative des scénarios d'accompagnement sur un ParcoursCité résulte de l'intention de déplacement de l'utilisateur et du thème de destination

Quelle technologie ?

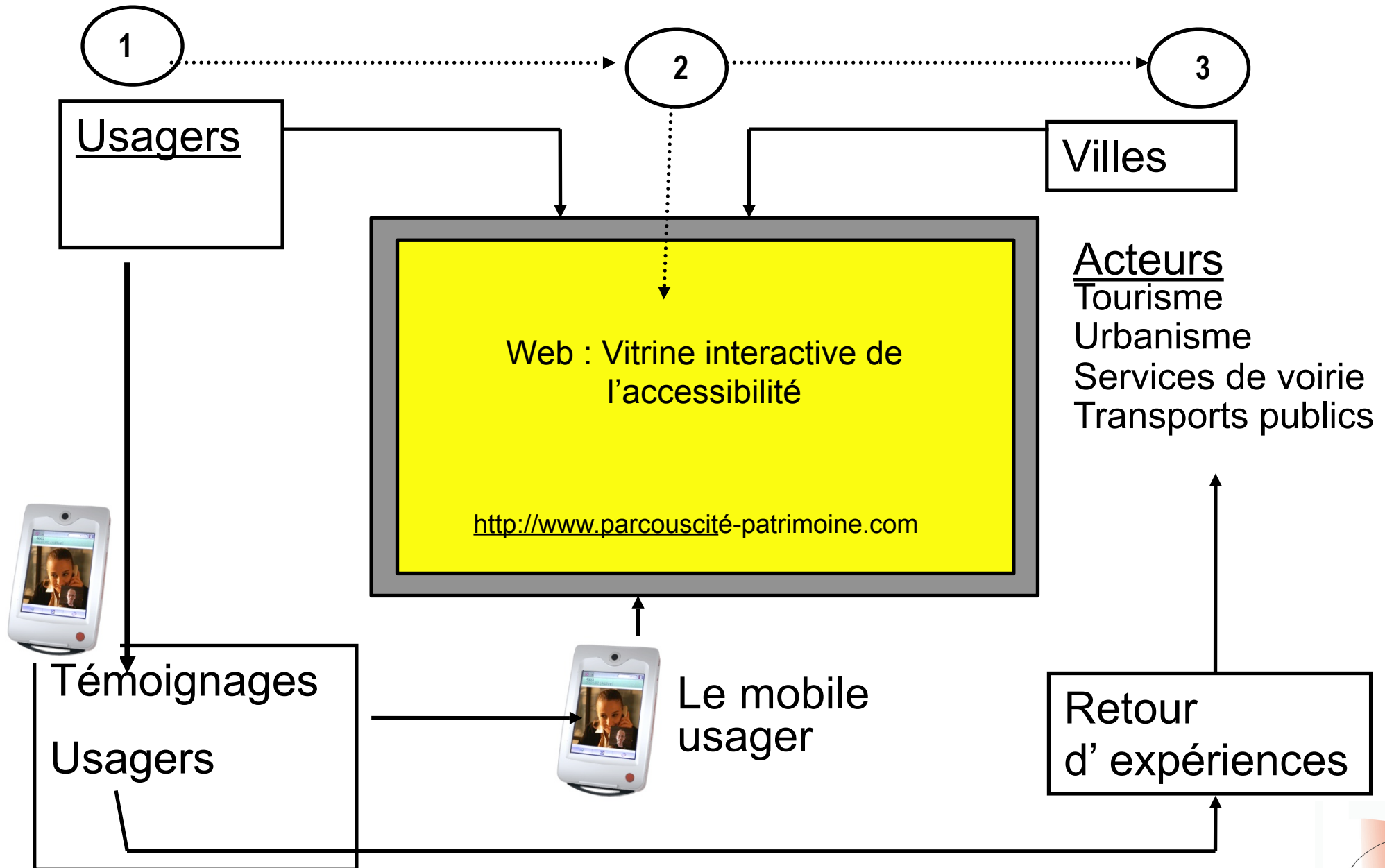


POI : Point d'information géocentrique



Un droit de Cité sans obstacle

Une méthode de témoignages, de récolte et de diagnostic par des personnes sur des itinéraires d'état des lieux.



Conduire une action civique sur un territoire en partage !

Méthode d'investigations et de diagnostics de mise en œuvre du système d'information et de guidage pour l'amélioration de l'accessibilité pour tous -

Partageons des expériences

Les experts du déplacement
pratiquent l'accessibilité
et témoignent !

... en porte voix

Les experts et les acteurs
de l'accessibilité
déposent leurs connaissances
et les organisent

... en porte document

Les experts et
les acteurs du déplacement
partagent leurs
connaissances et rédigent

... en porte plume

phase 1 Récolter les témoignages

phase 2 Organiser les données

phase 3 Rédiger les conclusions



Les recommandations du plan d'accessibilité

Alain de Borniol
Incubation en Provence
Incubateur Multimédia Belle de Mai

Pôle Média
37, rue Guibal -
13 003 Marseille
Tél : +33(0)4 95 04 67 31
- Fax : +33(0)4 95 04 67 40

mobile 06 32 65 00 26

alaindeborniol@accescites.com
www.spatioguide.com

This message contains information that may be confidential and is the property of CM International. It is intended only for the person to whom it is addressed. If you are not the intended recipient, you are not authorized to read, print, retain, copy, disseminate, distribute, or use this message or any part thereof. If you receive this message in error, please notify the sender immediately and delete all copies of this message

The logo for AccèsCité features a stylized orange and red shape resembling a building or a map fragment. A dashed black line with a dot at each end curves from the bottom left to a blue circle on the right. Below this graphic, the text "AccèsCité" is written in a blue, sans-serif font.

AccèsCité